

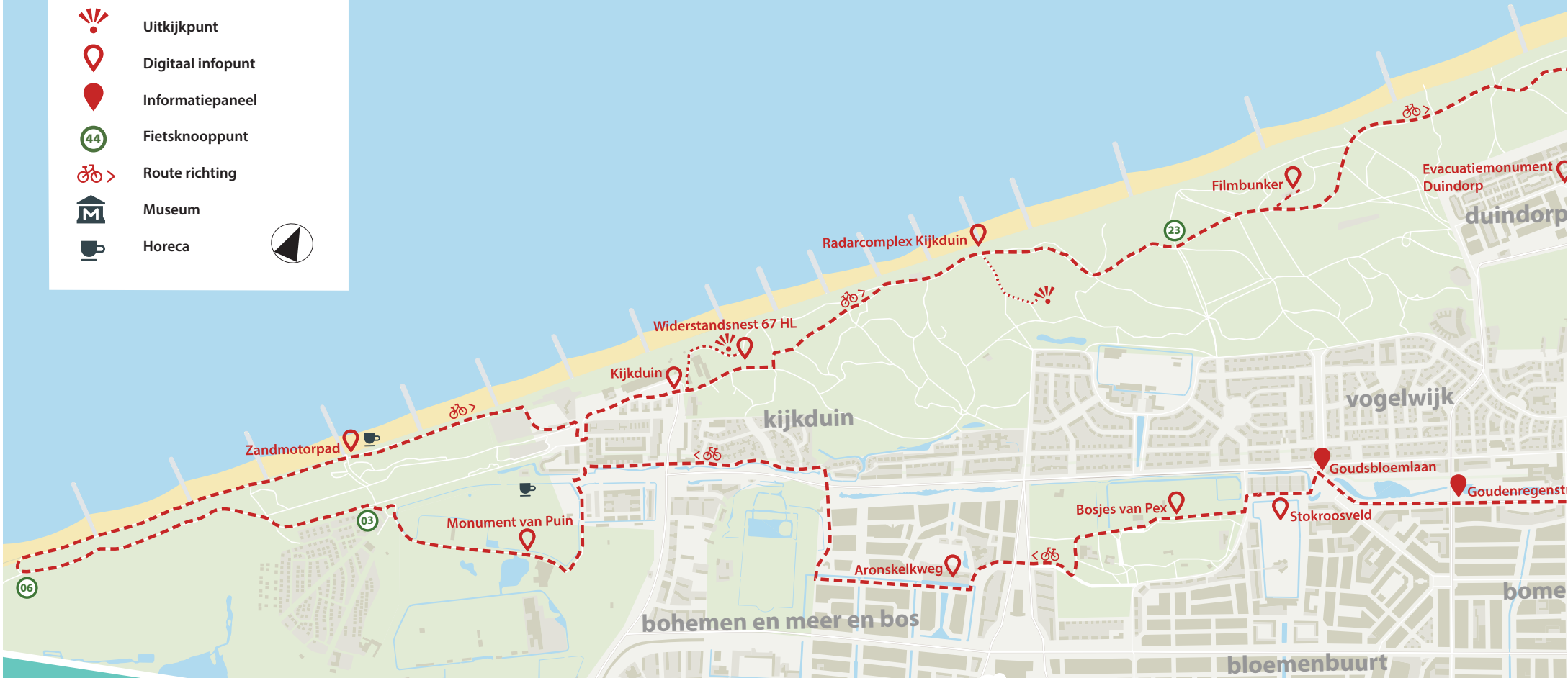
# Herinneringsroute Atlantikwall Den Haag

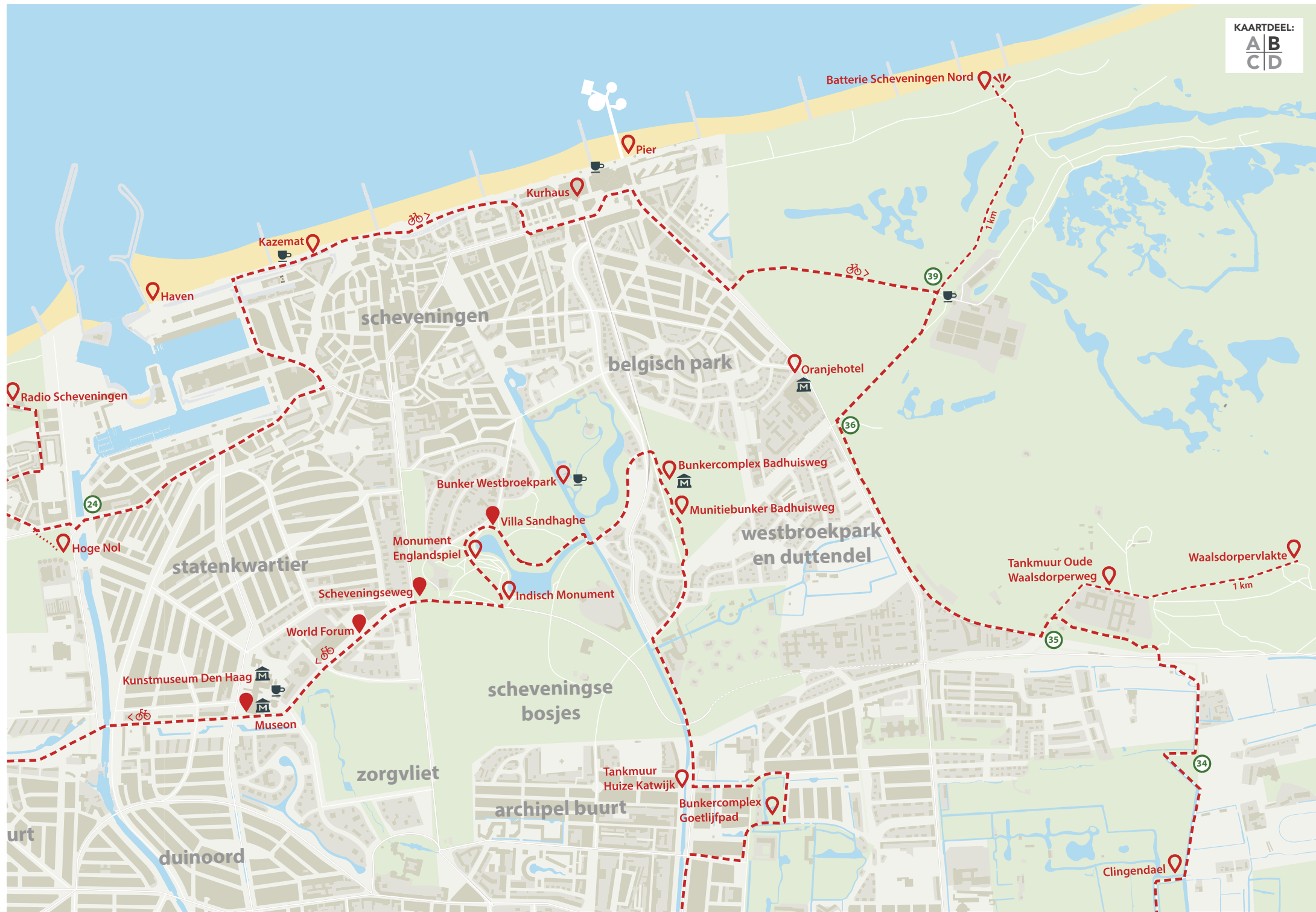
KAARTDEEL:

A B  
C D

## Legenda

-  Den Haag Centraal Station:  
begin en einde van de route
-  Fietsroute
-  Uitstap fietsroute
-  Wandelgedeelte fietsroute
-  Uitkijkpunt
-  Digitaal infopunt
-  Informatiepaneel
-  Fietsknooppunt
-  Route richting
-  Museum
-  Horeca





## Informatie over bezienswaardigheden

De fietsroute voert u langs allerlei plaatsen die te maken hebben met de Atlantikwall. Op de website [www.atlantikwalldenhaag.nl](http://www.atlantikwalldenhaag.nl) staat bij iedere locatie een verhaal en historisch beeldmateriaal. Op enkele punten langs de route staat ook een informatiebord.

### Startpunt station Den Haag Centraal

Hier kunt u een OV fiets huren.

*Neem de uitgang aan de Rijnstraat*

*RA de Rijnstraat in. Steek Bezuidenhoutseweg over. Volg Laan van Reagan en Gorbatsjov richting Malieveld. Vervolg het fietspad in dezelfde richting.*

### Haagse Dierentuin

*Steek Zuid-Hollandlaan over. Vervolg Koningskade. Deze gaat over in Raamweg.*

*RA Carel van Bylandtlaan.*

*Bij T-splitsing LA Oostduinlaan.*

*Vlak voor bushalte Groenhovenstraat RA fietspad (Goetlijfpad).*

### Bunkercomplex Goetlijfpad

*Einde fietspad LA van der Houvenstraat.*

*LA Ruychrocklaan. Bij T-splitsing LA. Eerste straat RA Het Hoenstraat.*

### Tankmuur Huize Katwijk (hoek Raamweg en Het Hoenstraat)

*RA Raamweg.*

*Na viaduct gaat Raamweg over in Plesmanweg.*

*Bij rotonde RA Plesmanweg, deze gaat over in Badhuisweg.*

*Op kruispunt Badhuisweg-Pompstationsweg RD.*

*LET OP: ga na 50 m. verder op het fietspad Tramwegpad*

### Munitiebunker (Badhuisweg 139a)

*LET OP: dit punt ligt niet aan het fietspad maar aan de Badhuisweg.*

### Bunkercomplex Badhuisweg

Stichting Atlantikwall Museum Scheveningen (SAMS)

Informatie en openingstijden:

[www.atlantikwallmuseum.nl](http://www.atlantikwallmuseum.nl)

*Einde fietspad, steek Badhuisweg en Nieuwe Parklaan over, ga verder op Cremerweg.*

*Na brug RA Haringkade. Gelijk LA de Duinweg in.*

### UITSTAP: Bunker Westbroekpark

**Ter hoogte van het pontje ligt aan de overzijde in het Westbroekpark een bunkercomplex. In het complex is een theeschenkerij gevestigd. Voor informatie en openingstijden: [www.dewaterkant.nl](http://www.dewaterkant.nl)**

*Na brug ra Haringkade. Gelijk la de Duinweg in.*

### Villa Sandhaghe (net voor de Y-splitsing)

*Op Y-splitsing LA. Hogeweg.*

*Volgende Y-splitsing LA.*

### Monument Englandspiel

*Weg vervolgen via fietspad (Dwarsweg).*

### Indisch Monument

*Weg vervolgen tot T-splitsing.*

*RA Ten Vijverpad (fietspad).*

*Steek Van Stolkweg over.*

### Scheveningseweg (rechts voor tramspoor Scheveningseweg)

*Steek de Scheveningseweg over, ga verder op de Johan de Wittlaan.*

### World Forum (ter hoogte van Churchillplein)

*Johan de Wittlaan gaat bij het standbeeld van Nelson*

*Mandela over in de President Kennedylaan.*

### Museon (rechts op het kruispunt Stadhouderslaan-President Kennedylaan bij bushalte). Informatie en openingstijden: [www.museon.nl](http://www.museon.nl)

*Terug naar kruispunt en vervolg de route via de President Kennedylaan.*

*Na de stoplichten en brug verder over de Segbroeklaan.*

### Goudenregenstraat (kruispunt Segbroeklaan-Goudenregenstraat RA ter hoogte van het Rode Kruisplantsoen)

*Terug naar kruispunt en vervolg Segbroeklaan.*

### Goudsbloemlaan (rotonde ter hoogte van voetgangerspad Professor Landsteinerpad)

*Ga de rotonde helemaal rond en sla de Goudsbloemlaan in. RA Rakonkelstraat.*

### Stokroosveld

*T-splitsing LA Daal en Bergselaan. Na 100 m. RA fietspad.*

### Bosjes van Pex

*Volg tot de Aronskelkweg de bordjes Parkenroute:*

*LA fietspad langs Manège De Wildhoeve. RA Daal en Bergselaan. Steek de De Savornin Lohmanlaan over. RD Godetiaweg. Na de brug RA Aronskelkweg.*

### Aronskelkweg

*Volg Aronskelkweg tot T-splitsing.*

*RA Muurbloemweg. Bij kruispunt steek Machiel Vrijenhoeklaan over en vervolg de Duinlaan.*

*Bij het kruispunt met Kijkduinsestraat oversteken en RD Domburglaan.*

*Bij het kruispunt daarna LA Hoek van Hollandlaan in. Steek Machiel Vrijenhoeklaan schuin over en ga LA het Schapenatjesduin in.*

*Bij Sporthal Ockenburg RA.*

### Monument van Puin (rechterzijde)

*Vervolg route tot rotonde bij Machiel Vrijenhoeklaan. Op de rotonde LA. Bij fietsknooppunt 3 LA richting fietsknooppunt 6. Ga op de T-splitsing RA het Schelpenpad op.*

*Boven op het duin RA op Zandmotorpad. Volg de kust richting Kijkduin.*

### Zandmotorpad (ter hoogte van strandslag 2)

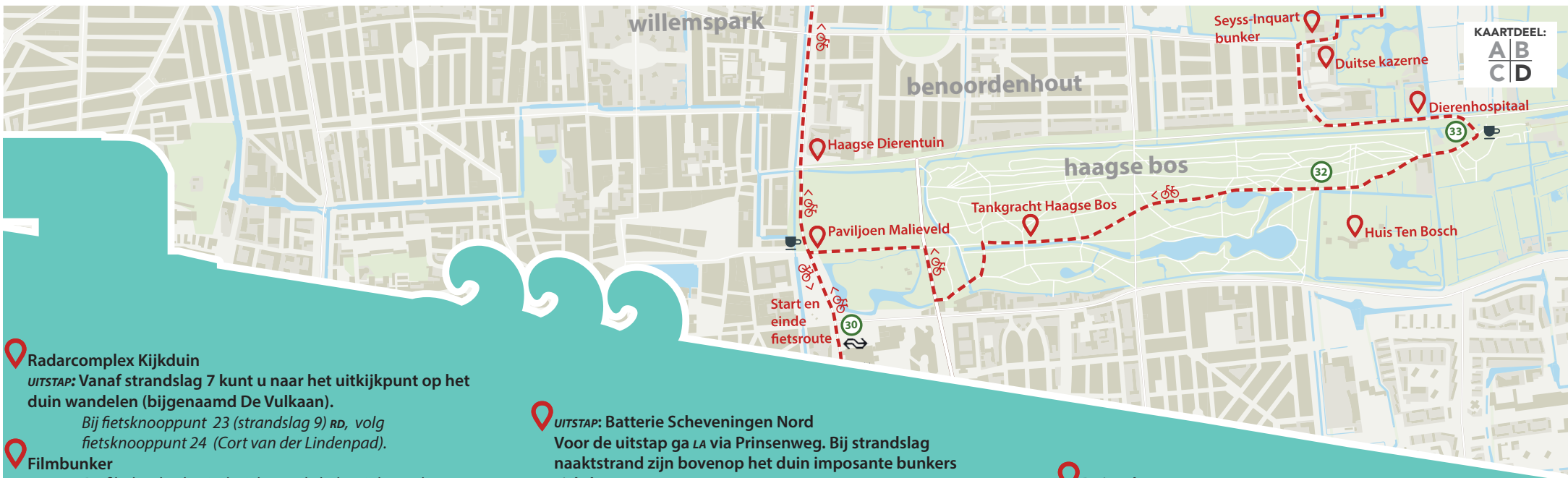
*Aan het einde van het fietspad oversteken en LA fietspad vervolgen bij Hoek van Hollandlaan.*

*Kruispunt recht oversteken. Volg fietsknooppunt 23 (Pieter Pauluspad).*

### UITSTAP: Bunkercomplex Widerstandsnest 67 HL (via wandelpad bereikbaar vanaf Hotel Atlantic en vanaf Pieter Pauluspad)

**Informatie en openingstijden: [www.atlantikwallmuseum.nl](http://www.atlantikwallmuseum.nl)**

*Vervolg route tot strandslag 7.*



- Radarcomplex Kijkduin**  
 UITSTAP: Vanaf strandslag 7 kunt u naar het uitkijkpunt op het duin wandelen (bijgenaamd De Vulkaan).  
 Bij fietsknooppunt 23 (strandslag 9) RD, volg fietsknooppunt 24 (Cort van der Lindenpad).
- Filmbunker**  
 De filmbunker bevindt zich aan de linkerzijde van het fietspad.
- Radio Scheveningen**  
 RA Zeezwaluwstraat, RA Pluivierstraat  
 Fiets tot het Tesselseplein.
- Evacuatiemonument Duindorp**  
 LA de Tesselsestraat in tot T-splitsing. LA Nieboerweg.
- UITSTAP: Hoge Nol (aan de overkant, rechterzijde, bovenop het duin). Beklim het duin voor het uitzicht en restanten van de bunker.**  
 Op de brug LA. Bij fietsknooppunt 24 RD op Westduinweg richting fietsknooppunt 26.  
 Op de rotonde LA Zeesluisweg in.  
 Zeesluisweg wordt Treilerdarsweg. Deze buigt af naar de Visserhavenweg. Fiets deze uit tot aan de boulevard van Scheveningen (Strandweg).
- UITSTAP: Haven**  
 Ga RA en fiets parallel aan de boulevard van Scheveningen.
- Kazemat (zie informatiepaneel gemeente, net na de loopbrug)**  
 Aan het eind van het fietspad verder op de Scheveningseslag. Met bocht mee tot kruispunt.  
 LA de Gevers Deynootweg in.
- UITSTAP: Kurhaus en Pier**  
 RA Zwolsestraat. Bij kruispunt LA fietspad Harstenhoekweg in tot fietsknooppunt 39.

- UITSTAP: Batterie Scheveningen Nord**  
 Voor de uitstap ga LA via Prinsenweg. Bij strandslag naaktstrand zijn bovenop het duin imposante bunkers zichtbaar.  
 Neem dezelfde weg terug richting de Watertoren.  
 Fiets vanaf hier van fietsknooppunt 39 naar fietsknooppunt 36.
- Oranjarahotel**  
 Aan de overzijde ligt het Nationaal Monument Oranjarahotel. Voor informatie en openingstijden: [www.oranjarahotel.org](http://www.oranjarahotel.org)  
 LA fietspad (Maurits Kiepad) richting fietsknooppunt 35.  
 Bij fietsknooppunt 35 oversteken en LA.
- UITSTAP (2x): Tankmuur en Monument Waalsdorpervlakte.**  
 Neem voor de uitstap de tweede afslag op de rotonde (Oude Waalsdorperweg). Vlak voorbij de parkeerplaats links is een toegang tot een wandelgebied. In dit gebied ligt een stuk tankmuur. Op 1 kilometer afstand bevindt zich de Waalsdorpervlakte. Verzetsstrijders werden vanuit het Oranjarahotel daarnaartoe gebracht en gefusilleerd.  
 Vervolg Oude Waalsdorperweg via de eerste afslag op de rotonde langs voorzijde NAVO en TNO-gebouw. Steek het viaduct over.  
 Bij fietsknooppunt 34 volg fietsknooppunt 33. Het brede water tussen het fietspad en het landgoed Clingendael was een tankgracht.
- Clingendael**  
 RA het bruggetje over en volg het fietspad.
- Seyss-Inquartbunker**

- Duitse kazerne**  
 LA de Thérèse Schwartzestraat in. Bij Y-splitsing links aanhouden. Vervolg fietspad parallel aan de Benoordenhoutseweg.
- Dierenhospitaal**  
 Bij stoplichten RA de Benoordenhoutseweg oversteken. Volg fietsknooppunt 32.
- Huis Ten Bosch**  
 Volg fietsknooppunt 30.
- Tankgracht Haagse Bos (hier begint een wandelroute langs sporen van het bombardement op het Bezuidenhout. Zie: [www.bb45.nl](http://www.bb45.nl))**  
 Steek de Laan van Nieuw Oost-Indië over en vervolg route richting fietsknooppunt 30.  
 Volg fietsknooppunt 30 tot aan Boslaan-Utrechtsebaan. Drukke weg bij oversteekpunt oversteken.  
 Hier kunt u kiezen:  
 - Gelijk RA. Ter hoogte van het Malieveld LA de Koekamplaan in tot aan Paviljoen Malieveld.  
 Of:  
 - LA volg fietsknooppunt 30 naar Den Haag CS.

**Eindpunt fietsroute**